

SAINT-ANDÉOL-DE-VALS

Les deux vallées

Flore et végétation

Infos

Niveau
Moyen

Durée
4h00

Distance
12,4 km

Dénivelé
265 m

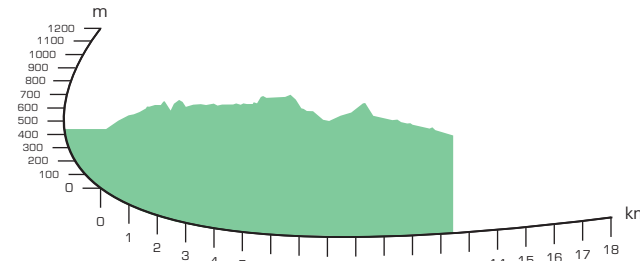
13

Balisage :
jaune et blanc



Hameau de Monteil

M
Moyen



DESCRIPTION DU CIRCUIT



SAINT-ANDÉOL-DE-VALS > Départ et arrivée Panneau "INFO RANDO", Grand Rue.

SAINT-ANDÉOL-DE-VALS 480 m
Face au panneau, partir à droite Suivre Col de Grange

MAS DE NEVISSAC 490 m Suivre Col de Grange Saint-Joseph-des-Bancs

Montez par la voie goudronnée au mas "Béraud" et prenez à droite le sentier qui monte dans les châtaigniers jusqu'au hameau du Monteil. Récupérez la piste et suivez-la à gauche jusqu'à la ferme de la Malette. Longez le bâtiment puis, environ 100 m après, prenez la piste de droite jusqu'au col de Grange.

COL DE GRANGE 595 m Suivre Coulet du Vernadel, Saint-Joseph-des-Bancs

GRANGE 610 m Suivre Coulet du Vernadel Saint-Joseph-des-Bancs

A environ 100 m, prenez la piste de gauche qui monte dans les châtaigniers et continuez par le chemin jusqu'au Mas du Cachot.

Au siècle dernier, le Mas de Cachot était un lieu important de stockage de productions agricoles du hameau du Bénéfice, lequel était inaccessible en charrette.

Retrouvez la piste et montez-la à gauche jusqu'au Coulet du Vernadel.

COULET DU VERNADEL 670 m Suivre Genestelle

"Coulet" est un diminutif de Col : "col de montagne" et un vernadel est un bois de Vernas (verno) : "Aulnes".

D'ici, très belle perspective sur la vallée de l'Oise et sur le Massif du Coiron. Suivez la piste et descendez dans la châtaigneraie puis, en prolongement de celle-ci, le sentier qui longe les parcs à brebis jusqu'à la route (Bien refermer les barrières !).

Suivez le balisage sur la route jusqu'au hameau du Peyron.

LE PEYRON 550 m Suivre Col de Grange Saint-Andéol-de-Vals

Par la petite route, passez au bas du hameau puis entre les dernières maisons et prenez le sentier jusqu'à la piste. Suivez-la à droite et vous découvrirez un superbe panorama sur la vallée du Sandron et sur le village de Genestelle.

CHRISTIANET 625 m Suivre Col de Grange Saint-Andéol-de-Vals


GRANGE 610 m Suivre Col de Grange Saint-Andéol-de-Vals

COL DE GRANGE 595 m Suivre Saint-Andéol-de-Vals

Descendez par la piste à travers les châtaigniers. Celle-ci se prolonge en petite route qui suit la vallée du Sandron.

MAS DE NEVISSAC 490 m Suivre Info Rando

Retrouvez le point de départ.



Création : © Japiotée - 0475559172 - Crédit photos : Joëlle Dumier, Jean-Charles Gros

Châtons de châtaigniers

Chemin entre Malette et Monteil

POUR EN SAVOIR PLUS

Mairie
Le Village

RENSEIGNEMENTS :
Tél. 04 75 37 50 05
mairie.st-andeol.de.vals@inforoutes-ardeche.fr
www.saint-andeol-de-vals.fr

SAINT-ANDÉOL-DE-VALS

Grimpeloup

Eau sauvage,
eau domestique

Infos

Niveau
Moyen

Durée
2h30

Distance
7,4 km

Dénivelé
370 m

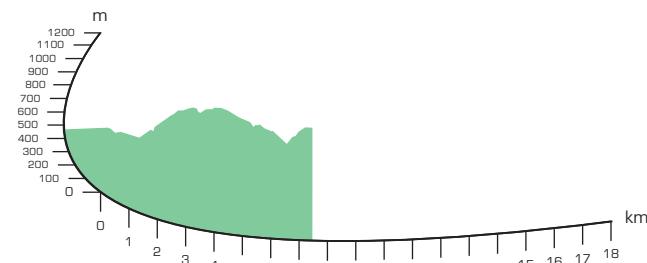
14

Balilage :
jaune et blanc



Linteau sculpté

M
Moyen



DESCRIPTION DU CIRCUIT



SAINT-ANDÉOL-DE-VALS > Départ et arrivée Panneau
"INFO RANDO", Place du village.

SAINT-ANDÉOL-DE-VALS 480 m Suivre

Généstelle

A la sortie du village, prenez à gauche le sentier qui descend à travers les prés, sapins, buis et chênes verts, jusqu'au fond de la vallée. Franchissez le **pont de Figère** (XVII^e siècle) qui enjambe le Sandron et montez le sentier caladé (pavé) qui serpente dans la châtaigneraie.

Coupez la route puis, un peu plus loin, la piste, pour atteindre le **hameau de Fontbonne**. Aux maisons, prenez à gauche la voie goudronnée et rejoignez la RD 418.

★ **FONTBONNE 595 m** Suivre

Col de Montagnac

Fontbonne, composé de deux mots occitan Font (foun) : "Fontaine" et bona (boun) : "bonne".

Traversez la RD 418 et montez la piste à droite jusqu'au premier virage en épingle. Prenez la piste à gauche et allez jusqu'au bout de celle-ci en passant devant le réservoir d'eau. Récupérez, à gauche, le sentier à l'ombre des châtaigniers jusqu'à une autre piste. Traversez-la et continuez sur le sentier à flanc de versant (**pensez à bien refermer les barrières !**).

Vous pourrez apprécier plusieurs panoramas sur la **vallée du Sandron, le massif du Coiron, Aubenas, la Basse Ardèche** et par temps clair vous aurez la possibilité d'apercevoir le **Mont Ventoux et la chaîne du Vercors**.

★ **PRA NEUF 560 m** Suivre


Saint-Andéol-de-Vals

Rejoignez la RD 418, suivez-la à droite sur environ 20 m et, prenez à gauche, entre les parapets, le sentier qui mène au **hameau d'Haut-Ségur**. Par la route, longez les maisons et à la sortie du village, au poteau électrique, prenez à droite le sentier qui serpente jusqu'à la RD 218. Franchissez le **pont d'Haut-Ségur** et peu après celui-ci, montez le sentier de gauche qui passe à travers la buxaie (les buis) et la châtaigneraie jusqu'aux premières maisons du village.

★ **LE MAS LAPIERRE 470 m** Suivre

Info Rando

Remontez la rue principale pour rejoindre le point de départ.



Crédit photos : Jean-Pierre-Augustin Dupont, Jean-Charles Gros, Jean-Étienne © Japiotée 0475559172



Hameau de Haut-Ségur

Pont de Figère

POUR EN SAVOIR PLUS

Mairie
Le Village

RENSEIGNEMENTS :
Tél. 04 75 37 50 05
mairie.st-andeol.de.vals@inforoutes-ardeche.fr
www.saint-andeol-de-vals.fr