

SAINT-ANDÉOL-DE-VALS

Le Pont de Sandre

Infos

Niveau
Moyen

Durée
2h30

Distance
7,9 km

Dénivelé
385 m

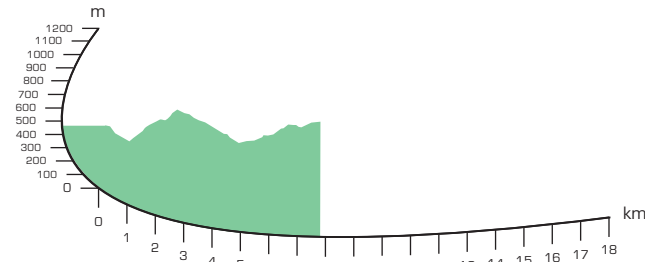
15

Balilage :
jaune et blanc



Hameau de Montagnac

Moyen



DESCRIPTION DU CIRCUIT



SAINT-ANDEOL-DE-VALS > Départ et arrivée Panneau "INFO RANDO", Grand Rue.

SAINT-ANDEOL-DE-VALS 480 m Suivre Col de Montagnac Asperjoc (Thieure)

Descendez la rue principale. Vous pourrez admirer le patrimoine architectural du village : fenêtres à meneaux datant du XVI^e siècle, calades (ruelles pavées).

LE MAS LAPIERRE 470 m Suivre Col de Montagnac Asperjoc (Thieure)

Descendez par le sentier caladé (pavé) jusqu'à la RD 218. Franchissez le pont d'Haut-Ségur et prenez à droite le sentier qui serpente à travers les sapins, les châtaigniers. Les prés prennent rapidement leur place jusqu'au hameau d'Haut-Ségur. Longez les maisons et, à la sortie du village, récupérez le sentier et continuez jusqu'à la RD 418. Suivez-la à droite sur environ 20 m et remontez à gauche le sentier qui traverse la châtaigneraie.

PRA NEUF 560 m Suivre Col de Montagnac Asperjoc (Thieure)

COL DE MONTAGNAC 560 m Suivre Col de Montagnac Asperjoc (Thieure)

Descendez la route sur environ 200 m, puis prenez à droite la piste qui mène au hameau du Régenge. Dans le village, vous pourrez admirer le four à pain rénové.

Le régenge, de l'occitan regenja (rejingo) : "sorte de genêt".

Remontez la RD 418 sur environ 50 m et prenez la piste à droite qui se prolonge en un sentier jusqu'au village du Mas. Passez entre les maisons et continuez jusqu'au hameau de la Serrette. Traversez la RD 218 et prenez la piste sur environ 30 m et descendez à gauche le sentier jusqu'au fond de la vallée. Franchissez le pont de Sandre qui enjambe le Sandron et remontez jusqu'au pont Sans Eau.

PONT SANS EAU 395 m Suivre Saint-Andéol-de-Vals

En face du pont, la Remise en ruine était, à l'époque, un garage à charrettes pour les habitants du hameau d'Oise, en fond de vallée, et accessible uniquement à pied.

Montez la petite route jusqu'à la RD 218 et suivez-la à droite sur environ 20m. Puis, prenez à gauche le sentier qui se prolonge en une voie carrossable jusqu'à l'entrée du village.

LE MAS LAPIERRE 470 m Suivre [Info Rando](#)

Remontez la rue principale jusqu'au point de départ ou remontez dans le cœur du village pour découvrir l'église et ses peintures inscrites au Monuments Historiques.



Voûtes église

Rue du chef lieu

POUR EN SAVOIR PLUS

Mairie - Le Village

RENSEIGNEMENTS :
Tél. 04 75 37 50 05
mairie.st-andeol.de.vals@inforoutes-ardeche.fr
www.saint-andeol-de-vals.fr

SAINT-JOSEPH-DES-BANCS

La Croze

Eau sauvage,
eau domestiquée

Infos

Niveau
Facile

Durée
1h30

Distance
3,4 km

Dénivelé
110 m

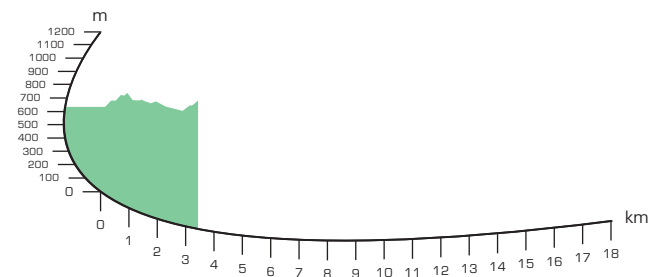
16

Balisage :
jaune et blanc
(et jaune et rouge
sur une partie
du chemin).



Moulin de Palhiaire

F
Facile



DESCRIPTION DU CIRCUIT



SAINT-JOSEPH-DES-BANCS
> Départ Panneau "INFO RANDO", Place de l'église.

SAINT-JOSEPH-DES-BANCS 660 m Suivre

Conchis
Génestelle

Peu avant la sortie du village, à l'extrémité du jeu de boules, descendez le petit sentier à droite jusqu'à la piste, au fond de la vallée. **Attention de bien refermer les barrières pour les animaux en pâture.** Puis suivez ce chemin à droite jusqu'au pont que vous laisserez sur votre gauche.

📍 **LA PLANCHE 595 m** Suivre

Saint-Joseph-des-Bancs

Autrefois, lors de l'établissement de passerelles pour le franchissement de cours d'eau, on utilisait des troncs ou un assemblage de planches, parfois amarrés aux rives pour prévenir les effets de crues.


Suivez la piste qui remonte la **vallée du Moulet**, passez devant un ancien moulin et son estenche (écluse) qui constituait la réserve d'eau et, par la calade à droite, rejoignez la route au **hameau de la Croze**.

La croze, de l'occitan cros : "creux".

D'ici, vous avez la possibilité d'aller jusqu'au **moulin de Palhiaire**, bâtiment datant de 1680 et fonctionnant par un système de roudet (roue horizontale). Prenez le sentier qui descend sur la gauche, puis longez la rivière. A l'approche du pont de pierre, vous pourrez voir une prise d'eau sur la rivière et sa béalière, système d'irrigation.

Profitez de l'ombre et de la fraîcheur de cet endroit avant de voir, au fond la prairie, le moulin de Palhiaire (visite voir la "Fiche patrimoine" de Saint-Joseph-des-Bancs). Faites demi-tour et rejoignez le hameau de la Croze et poursuivez la route qui monte.

Sinon, par la route, montez jusqu'à une prochaine route surmontée d'une croix en bois puis prenez la route à gauche jusqu'à l'intersection. Suivez à droite la direction de l'**émetteur du Chassiol**. Quittez la route à droite et prenez la piste qui traverse la châtaigneraie, puis en prolongement, la route qui descend au point de départ.



Dessain © Lapierre, 04 75 55 01 72 - Crédit photos : Jeff-Charles Gros, Emmanuelle Fehnel

Sentier
vers
le moulin

Roue
horizontale
du Moulin

POUR
EN
SAVOIR
PLUS

Mairie - Le Village

RENSEIGNEMENTS :
Tél. : 04 75 88 21 05
st-joseph-des-bancs@wanadoo.fr