

VESSEAUX

Autour de Vesseaux

Patrimoine religieux

Infos

Niveau
Difficile

Durée
3h00

Distance
10 km

Dénivelé
360 m

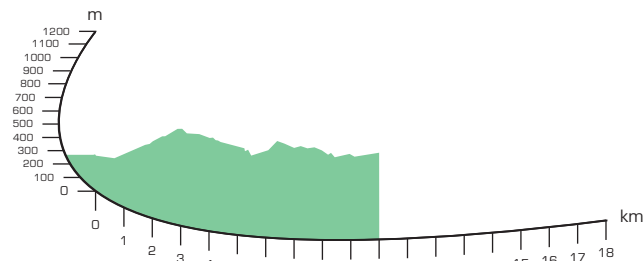
27

Balisage :
jaune et blanc



Pigeonnier de Lachamp

D
Difficile



DESCRIPTION DU CIRCUIT



VESSEAUX > Départ et arrivée :
Place du Peyrou (sur la RD 104).

Entrez dans le village par la petite rue perpendiculaire à la RD 104 qui vous conduit à la **Fontaine des Chaberts**.

📍 **FONTAINE DES CHABERTS** Suivre Saint-Julien-du-Serre
5,5 km

Traversez le village jusqu'à la rivière. Longez-la vers l'aval, sur la rive gauche. Remontez dans le vieux village jusqu'à la place. Allez vers le **Fort** par la calade du notaire. Contournez l'église en passant sous l'ancienne place couverte du **marché aux marrons** puis sous l'arceau de l'entrée sud du fort. Passez à gauche de la Mairie puis traversez le **Lioupoux** sur le pont. Prenez la calade en face jusqu'aux **Reyniers**.

📍 **LES REYNIERS** Suivre La Téoule
Saint-Privat 6,9 km

Descendez et traversez le **ruisseau de Malemort** puis montez par un ancien chemin muletier jusqu'à l'entrée du hameau des **Barras**. Prenez à droite entre deux maisons un sentier conduisant au **ruisseau de la Combe** qu'on traverse par la route pour trouver un autre sentier muletier qui conduit au **Chomeil**.

📍 **LE CHOMEIL** Suivre Saint-Julien-du-Serre
2,6 km

Dans le hameau caractéristique prenez à gauche le **Chemin du Facteur** qui descend sur le flan calcaire de la **côte de Luol** jusqu'à **Valette**.

📍 **VALETTE** Suivre Lachamp 2,3 km
Saint-Michel-de-Boulogne 11,3 km

Prenez à droite deux fois pour remonter par un large chemin d'exploitation. Remarquez que sur le terrain gréseux, les pins ont supplanté les châtaigniers abandonnés. Poursuivez jusqu'à **Lachamp** et son pigeonnier.

📍 **LACHAMP** Suivre Vesseaux 3,2 km


Avant l'entrée dans le hameau médiéval de **L'Auberte**, prenez le chemin à droite, vous rattrapez la route, descendez-la jusqu'à un sentier caladé qui vous mène jusqu'à un lotissement. En bas du lotissement prenez la route à droite, vous traversez les lieux dit "le Clap", et les "gauthiers" avant d'arriver aux **Reyniers**.

📍 **LES REYNIERS** Suivre Vesseaux 1,3 km

Descendez la **calade des Béraudoux**, passez le pont sur les Lioupoux et remontez à gauche vers la Mairie. Suivez le balisage qui conduit à travers le vieux village, puis sur la rive gauche de la rivière jusqu'à la **Fontaine des Chaberts**.

📍 **FONTAINE DES CHABERTS** Suivre Info Rando

Montez la calade qui vous ramène à point de départ, sur la Place du Peyrou.



Création : © Japilée - 0475559172 - Chabert photos : Jean-Charles GROS

Fontaine des Chaberts

Clocher de l'église

POUR EN SAVOIR PLUS

Mairie
Le Village

RENSEIGNEMENTS :
Tél. 04 75 93 40 15
mairie.vesseaux@orange.fr

VESSEAUX

Entre Liopioux et Boulogne

Petit patrimoine local

Infos

Niveau
Difficile

Durée
3h30

Distance
12 km

Dénivelé
320 m

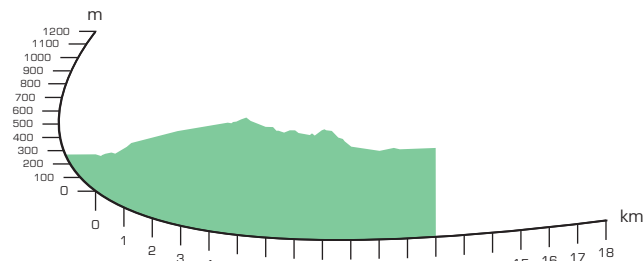
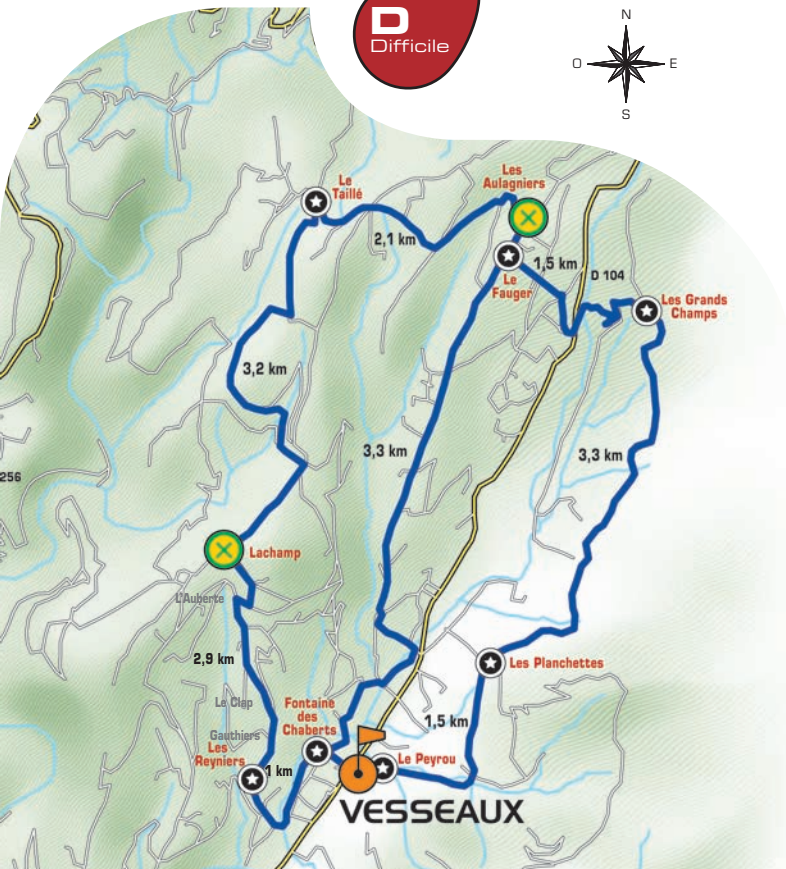
28

Balilage :
jaune et blanc



Vue sur le Tanargue

D
Difficile



DESCRIPTION DU CIRCUIT



VESSEAUX > Départ et arrivée :
Place du Peyrou (sur la RD 104).

Prenez la petite route perpendiculaire à la RD 104 qui entre dans le village puis empruntez une calade (rue pavée) qui vous conduit à la **Fontaine des Chaberts**.

📍 **FONTAINE DES CHABERTS** Suivre Saint-Julien-du-Serre 5,5 km

Traversez le village jusqu'à la rivière. Longez-la vers l'aval, sur la rive gauche. Remontez dans le vieux village jusqu'à la place. Allez vers le **Fort** par la calade du notaire. Contournez l'église en passant sous l'ancienne place couverte du **marché aux marrons** puis sous l'arceau de l'entrée sud du fort. Passez à gauche de la Mairie puis traversez le **Lioupoux** sur le pont. Prenez la calade en face jusqu'aux **Reyniers**.

📍 **LES REYNIERS** Suivre Lachamp 2,9 km
Saint-Michel-de-Boulogne 11,1 km

Vous traversez **les Gauthiers, le Clap**. Après le Clap, quittez la route principale pour monter à gauche dans le lotissement, vous rejoignez un sentier caladé, puis vous traversez l'**Auberte**, à la sortie du hameau, montez à gauche jusqu'au pigeonnier de **Lachamp**.

📍 **LACHAMP** Suivre Château de boulogne 5,7 km
Saint-Michel-de-Boulogne 8,2 km

Suivez la piste jusqu'à un embranchement, là vous suivez la direction du lieu dit "**Chamoux**". Vous arrivez à une station de pompage, contournez-la par la gauche puis suivez la draille (chemin entre deux murets) sous les vieux châtaigniers jusqu'au chemin d'exploitation supérieur. Prenez à gauche et après un fort raidillon, vous rejoignez une nouvelle piste que vous suivez vers la gauche jusqu'au **Taillé**.

📍 **LE TAILLÉ** Suivre Les Aulagniers 2,1 km
Saint-Étienne-de-Boulogne 6 km

Suivez la piste sur environ 400 m, arrivez à un petit col et prenez un chemin à droite. Puis prenez à gauche à la fourche qui est 20 m plus loin puis le chemin descend à travers les vergers jusqu'aux **Aulagniers**.

📍 **LES AULAGNIERS** Suivre Vesseaux 4 km

Poursuivez par l'ancienne voie royale aménagée sous Louis XIII qui vous amène au **Fauger**.

📍 **LE FAUGER** Suivre Vesseaux 3,6 km

Au bout de la partie bitumée, continuez en face sur la voie royale qui traverse les bois. Dans le hameau **des Douces**, prenez à gauche, puis descendez vers la rivière par la calade et la route. Longez la rivière sur la rive gauche (remarquez les ruines de deux moulins et leurs levées). Traversez le pont et continuez jusqu'à la **Fontaine des Chaberts**.

📍 **FONTAINE DES CHABERTS** Suivre Info Rando

Montez la calade qui vous ramène à point de départ.

VARIANTE LONGUE

Au **Fauger**, on peut rallonger le circuit de 6,5 km en suivant au plus près le bord du **Coiron**.

📍 **LE FAUGER** Suivre Vesseaux 6,4 km

Prenez le chemin bordé de vergers et passez devant le Camping, puis traversez le hameau **Le Fesc**. Traversez la RD 104 et continuez en face jusqu'aux **Grands Champs**.

📍 **LES GRANDS CHAMPS** Suivre Vesseaux 4,9 km

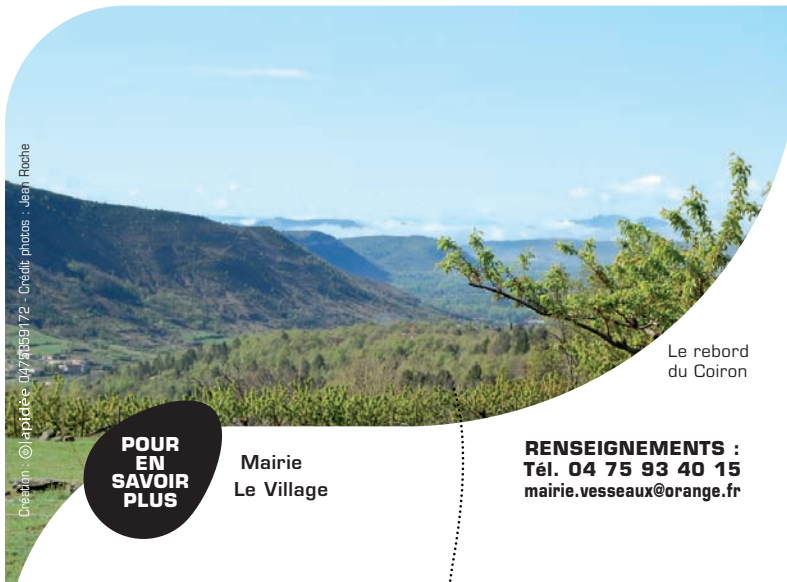
Vous êtes sur le ballast de l'ancienne voir ferrée construite en 1910 pour relier Aubenas-Privas-Le Pouzin, et fermée dès 1914. Le chemin amène aux **Planchettes**.

📍 **LES PLANCHETTES** Suivre Vesseaux 1,6 km

Continuez jusqu'à la cave coopérative et prenez en face un escalier. Longez le stade jusqu'au **Peyrou**.

📍 **LE PEYROU** Suivre Info Rando 0,1 km

Traversez la **RD 104** pour arriver à votre point de départ.



Le rebord du Coiron

Crédit photo : Jean Roche

POUR EN SAVOIR PLUS

Mairie
Le Village

RENSEIGNEMENTS :
Tél. 04 75 93 40 15
mairie.vesseaux@orange.fr